






Bezirksregierung Köln

Zeughausstraße 2-10 Tel. (0221) 147-0
 50667 Köln Fax (0221) 147-2879



Karte des Überschwemmungsgebietes
 des Drover Baches und Boicher Baches
 im Regierungsbezirk Köln

Legende:

-  8+000 Amtl. Stationierung gem. GSK Auflage 3C
-  Überschwemmungsgebiet
-  Blattschnitt Drover Bach
-  Blattschnitt Boicher Bach

Maßstab 1 : 25.000 Kartenblatt Nr.: 1 / 1

Köln, den 16.04.2012 gez. Walsken

Az.: 54-HW-Rur-Drover Bach-Boicher Bach (Regierungspräsidentin)

© Geobasisdaten NRW, Bonn