




Bezirksregierung Köln Zeughausstraße 2-10 Tel. (0221) 147-0 50667 Köln Fax (0221) 147-2879		
Übersichtskarte des Überschwemmungsgebietes der Schwalm im Regierungsbezirk Köln		
Legende:		
	8+000	Amtl. Stationierung gem. GSK Auflage 3C
		Überschwemmungsgebiet
Maßstab 1 : 35.000	Kartenblatt Nr.: 1/1	
Köln, den 29.05.2012	Gisela Walsken	
Az.:54-HW-Schwalm	(Regierungspräsidentin)	