



Ordnungsbehördliche Verordnung
über die Teilaufhebung der
Ordnungsbehördlichen Verordnung über die
"Landschaftsschutzgebiete in den Gemeinden
Windeck, Eitorf, Neunkirchen-Seelscheid,
Ruppichterath und Much sowie in den Städten
Hennef und Siegburg im Rhein-Sieg-Kreis"
vom 11.09.2006



-  Landschaftsschutzgebiet
-  aufgehobener Bereich

Kartengrundlage : Deutsche Grundkarte
Geobasisdaten der Kommunen und
des Landes NRW© Geobasis NRW, 2012
Maßstab : 1: 1000

Anlage zur Verordnung vom 29.06.2012

Bezirksregierung Köln
-Höhere Landschaftsbehörde-
Az.: 51.2-1.2-SU/Much

217

-  Landschaftsschutzgebiet
-  aufgehobener Bereich

