





**Bezirksregierung Köln** 

Zeughausstraße 2-10    Tel. (02 21) 147 - 0  
 50667 Köln    Fax (02 21) 147 - 28 79

**Übersichtskarte des Überschwemmungsgebietes  
 des Rodebaches  
 im Regierungsbezirk Köln**

**Legende:**

-  **8+000**    Amtl. Stationierung gem. GSK Auflage 3C
-     Überschwemmungsgebiet
-     Überschwemmungsgebiet in den Niederlanden (nachrichtlich dargestellt)

Maßstab 1 : 50.000    Kartenblatt Nr.: 1 / 1  
 Köln, den 20.08.2012    gez. Gisela Walken  
 Az.: HW-Maas-Rodebach    (Regierungspräsidentin)