




Bezirksregierung Köln 

Zeughausstraße 2-10 Tel. (0221) 147-0
 50667 Köln Fax (0221) 147-2879

**Übersichtskarte des Überschwemmungsgebietes
 des Ellinger Bachs
 im Regierungsbezirk Köln**

- Legende:
-  Blattsnitte der Detailkarten
 -  Amtl. Stationierung gem. GSK Auflage 3C
 -  Überschwemmungsgebiet

Stand: 18.10.2012

Maßstab 1 : 25.000 Kartenblatt Nr.: 1 / 1

Köln, den 19.10.2012 Im Auftrag

Az.: 54 - HWRM-RL - Ellinger Bach gez. St. Neumann