




Bezirksregierung Köln



Zeughausstraße 2-10 Tel. (02 21) 147 - 0
50667 Köln Fax (02 21) 147 - 28 79

**Übersichtskarte des Überschwemmungsgebietes
des Ellebachs
im Regierungsbezirk Köln**

- Legende:
-  Blattschnitt der Detailkarten
 -  8-000 Amtl. Stationierung gem. GSK Auflage 3C
 -  Überschwemmungsgebiet

Stand: 15.07.2013
Maßstab 1 : 50.000 Kartenblatt Nr.: 1 / 1

Köln, den 16.07.2013 im Auftrag
Az.: 54-HW-Rur-Ellebach gez. Schaffeldt