
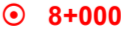



Bezirksregierung Köln

Zeughausstraße 2-10 Tel. (0221) 147-0
 50667 Köln Fax (0221) 147-2879



Übersichtskarte des Überschwemmungsgebietes des Aidorf-Kirchberg-Koslarer-Mühlenteiches im Regierungsbezirk Köln

- Legende:
-  Blattschnitt der Detailkarten
 -  Amtl. Stationierung gem. GSK Auflage 3C
 -  Überschwemmungsgebiet

Stand: 07.06.2013

Maßstab 1 : 25.000 Kartenblatt Nr.: 1/ 1

Köln, den 14.06.2013 Im Auftrag

Az.: 54-HW-Rur-AKK Mühlenteich gez. Schaffeldt