




Bezirksregierung Köln

Zeughausstraße 2-10 Tel. (02 21) 147-0
 50667 Köln Fax (02 21) 147-28 79



Übersichtskarte des Überschwemmungsgebietes des Pulheimer Baches im Regierungsbezirk Köln

Legende:

-  Blattschnitt der Detailkarten
-  8+000 Amtl. Stationierung gem. GSK Auflage 3C
-  Überschwemmungsgebiet

Stand: 23.10.2013

Maßstab 1 : 25.000 Kartenblatt Nr.: 1/1

Köln, den 23.10.2013 im Auftrag
 Az.: 54-HW-Pulheimer Bach gez. St. Neumann