




### Bezirksregierung Köln

Zeughausstraße 2-10  
50667 Köln  
Tel. (0221) 147-0  
Fax (0221) 147-2879



### Übersichtskarte des Überschwemmungsgebietes des Schlichbaches 1 im Regierungsbezirk Köln

- Legende:
-  Blattschnitt der Detailkarten
  -  Amtl. Stationierung gem. GSK Auflage 3C
  -  Überschwemmungsgebiet

Stand: 07.06.2013  
Maßstab 1 : 25.000  
Köln, den 14.06.2013  
Az.: 54-HW-Rur-Schlichbach 1

Kartenblatt Nr.: 1/ 1  
Im Auftrag  
gez. Schaffeldt