

Bezirksregierung Köln




Zeughausstraße 2-10
50667 Köln

Tel. (0221) 147-0
Fax (0221) 147-2879



Übersichtskarte des Überschwemmungsgebietes des Kufferather Baches im Regierungsbezirk Köln

Legende:

-  Blattschnitt der Detailkarten
-  Amtl. Stationierung gem. GSK Auflage 3C
-  Überschwemmungsgebiet

Stand: 07.06.2013

Maßstab 1 : 25.000

Kartenblatt Nr.: 1/ 1

Köln, den 14.06.2013

Im Auftrag

Az.: 54-HW-Rur-Kufferather Bach

gez. Schaffeldt