




Naturschutzgebiet "Dächelsberg/Ließemer Berg"

-  Naturschutzgebiet
-  wertvolles Grünland
-  vegetationskundlich wertvolles Grünland

Kartengrundlage: ABK, Datenlizenz Deutschland –
Zero – Version 2.0
(https://www.wms.nrw.de/geobasis/wms_nw_abk)

Maßstab: 1:4500

Anlage zur Verordnung vom: 17.10.2022
Az.: 51.1-1-RSK-Dächels-Ließemer

BEZIRKSREGIERUNG KÖLN
Höhere Naturschutzbehörde

