

28. Änderung des Regionalplanes für den Regierungsbezirk Köln, Teilabschnitt Region Köln – Darstellung der Deponie Ertfstadt – Erp, Stadt Ertfstadt.

Zeichnerische Festlegung / Textliche Festlegung

Zeichnerische Festlegung

Aufgestellt durch den Regionalrat am 25.06.2021

Angezeigt durch die Regionalplanungsbehörde am 05.07.2021

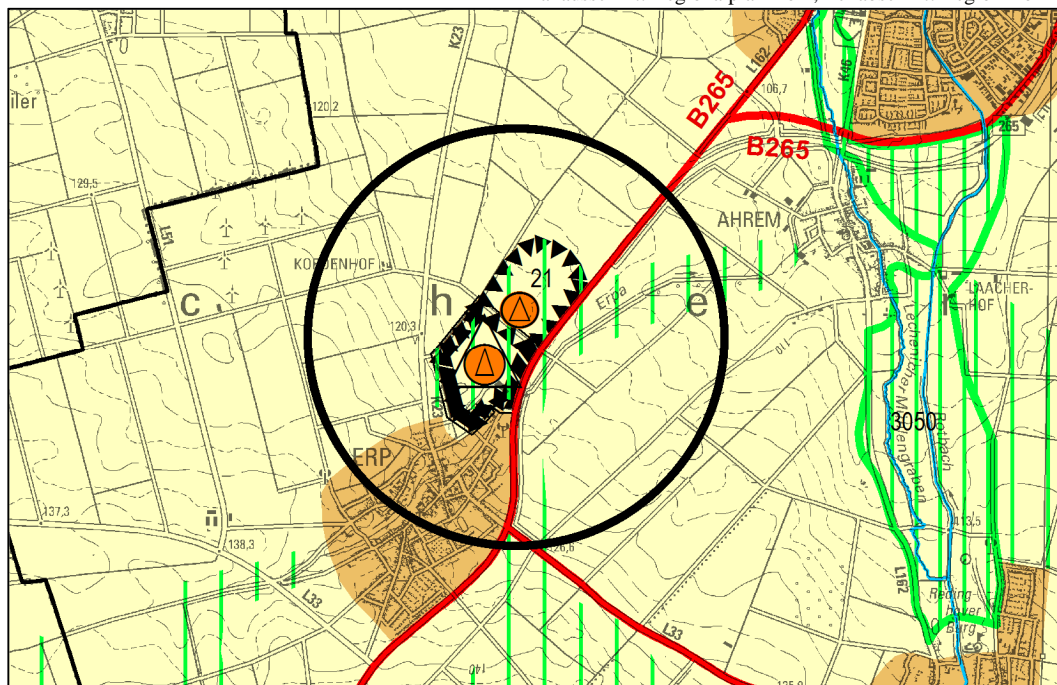
Erlass des Ministeriums für Wirtschaft, Innovation, Digitalisierung und Energie des Landes Nordrhein-Westfalen vom 27.09.2021

Ausgefertigt durch die Geschäftsstelle des Regionalrats am 27.09.2021

Bekannt gemacht im Gesetz- und Verordnungsblatt des Landes NRW am 29.10.2021







Ausschnitt aus dem bekannt gemachten Regionalplan mit der 28. Planänderung:

Planausschnitt Regionalplan Köln, Teilabschnitt Region Köln



Land NRW (2019) Datenlizenz Deutschland – Namensnennung – Version 2.0 (www.govdata.de/dl-de/by-2-0) Maßstab 1:50.000

Legende

- | | | | |
|---|---|---|---|
|  | Allgemeine Siedlungsbereiche (ASB) |  | Bereiche für gewerbliche und industrielle Nutzungen (GIB) |
|  | Sicherung und Abbau oberflächennaher Bodenschätze |  | Abfalldeponien |
|  | Aufschüttungen und Ablagerungen |  | Abfallbehandlungsanlagen |

Textliche Festlegung

In Kapitel D.2.3 'Abfalldeponien' des bekannt gemachten Regionalplanes Köln, Teilabschnitt Region Köln wird ein neues Ziel eingefügt. (Ziel 2)

Die Tabelle in Erläuterung (3) wird um die Deponie Erfstadt-Erp am Standort Erfstadt ergänzt.

Darüber hinaus wird die Erläuterung (5) zur Thematik der überlagernden Darstellung von Deponiebereichen angepasst.

D.2.3 Abfalldeponien

Ziel 2

Der südliche Teil des Deponiebereiches Erfstadt-Erp darf im Radius von 300 m zur nächstgelegenen Wohnbebauung ausschließlich zu Zwecken einer eingeschränkten DK 0 genutzt werden; anderweitige Deponienutzungen sind in diesem Bereich unzulässig. Die Einschränkung der DK 0 bezieht sich auf die abzulagernden Stoffe; zulässig sind ausschließlich die in § 8 Abs. 8 DepV genannten Abfallschlüssel.

(3) Folgende Standorte für Abfalldeponien sind zeichnerisch dargestellt:

<i>GEP-Nr. (siehe Anhang)</i>	<i>Standort</i>
<i>3. Deponien für Gewerbeabfälle</i>	
<i>D.12</i>	<i>Erfstadt</i>

(5) Die Deponiebereiche werden vereinzelt von BSAB überlagert und überlagern ihrerseits die zeichnerische Darstellung von Allgemeinen Freiraum- und Agrarbereichen oder Waldbereichen und Bereichen für den Schutz der Landschaft und landschaftsorientierte Erholung. (...)