

30. Regionalplanänderung – Teilumwandlung des Allgemeinen Siedlungsbereiches mit Zweckbindung Brucher Talsperre in einen Allgemeinen Freiraum- und Agrarbereich, Gemeinde Marienheide

Zeichnerische Festlegung

Aufgestellt durch den Regionalrat am 05.07.2019

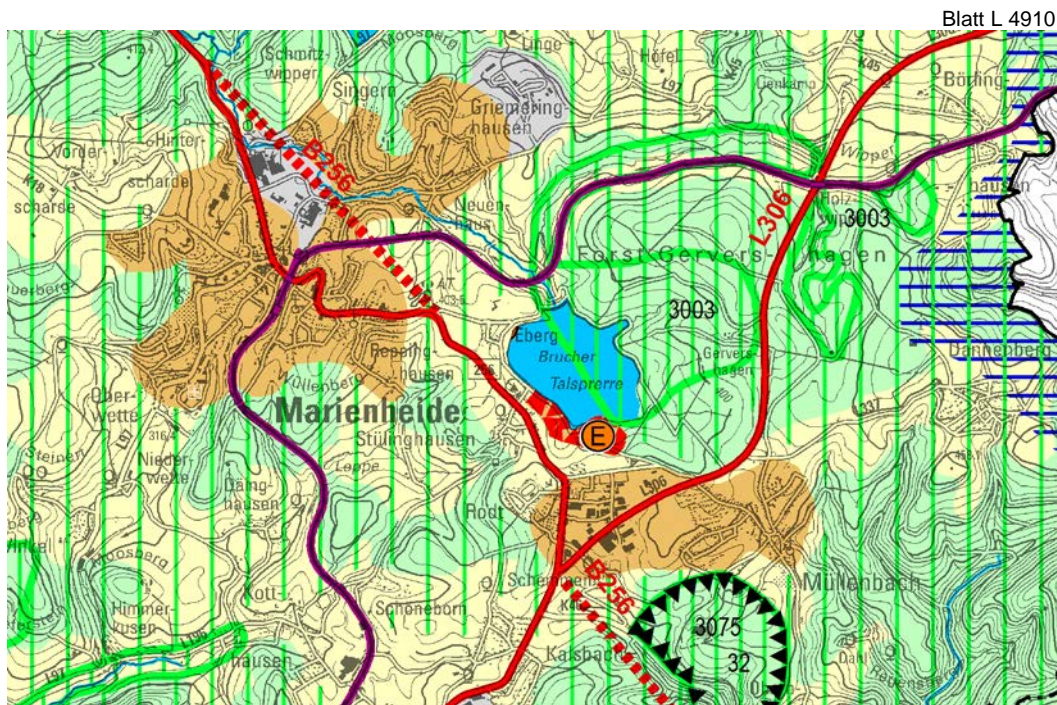
Angezeigt durch die Regionalplanungsbehörde am 22.07.2019

Bekanntmachungserlass des Ministeriums für Wirtschaft, Innovation, Digitalisierung und Energie des Landes Nordrhein-Westfalen vom 18.09.2019




Bekannt gemacht im Gesetz- und Verordnungsblatt des Landes NRW am 31.10.2019

Zeichnerische Festlegung

Ausschnitt aus dem bekannt gemachten Regionalplan mit der 30. Planänderung



Legende

-  Allgemeine Siedlungsbereiche (ASB)
-  Allgemeine Freiraum und Agrarbereiche
-  Ferieneinrichtungen und Freizeitanlagen