

Bezirksregierung Köln




Zeughausstraße 2-10
50667 Köln

Tel. (0221) 147-0
Fax (0221) 147-2879



Karte des Überschwemmungsgebietes des Finkelbachs im Regierungsbezirk Köln

Legende:

-  Blattschnitt der Detailkarten
-  Amtl. Stationierung gem. GSK Auflage 3C
-  Überschwemmungsgebiet

Stand: 14.10.2013

Maßstab 1 : 25.000

Kartenblatt Nr.: 1 / 1

Köln, den 18.10.2013

im Auftrag

Az.: 54-HW-Finkelbach

gez. Hessenius