




Bezirksregierung Köln		
Zeughausstraße 2-10 50667 Köln		Tel. (0221) 147-0 Fax (0221) 147-2879
Karte des Überschwemmungsgebietes des Kuchenheimer Mühlengrabens im Regierungsbezirk Köln		
Legende:		
	8+000	Amtl. Stationierung gem. GSK Auflage 3C
	Überschwemmungsgebiet	
Stand: 07.05.2015		
Maßstab 1 : 5.000	Kartenblatt: 2/5	
Köln, den 07.05.2015		Im Auftrag
Az: 54-HW-Kuchenheimer Mühlengraben		gez. Hessenius