


**Bezirksregierung Köln**




Zeughausstraße 2-10  
50667 Köln

Tel. (02 21) 147-0  
Fax (02 21) 147-2879



**Karte des Überschwemmungsgebietes  
des Frankenforstbaches, des Saaler Mühlenbaches  
und des Milchornbaches im Regierungsbezirk Köln**

Legende:

-  **8+000** Amtl. Stationierung gem. GSK Auflage 3C
-  ergänzend vorläufig gesichertes Überschwemmungsgebiet des Frankenforstbaches, des Saaler Mühlenbaches und des Milchornbaches
-  festgesetztes Überschwemmungsgebiet des Frankenforstbaches und Saaler Mühlenbaches (s. Amtsblatt Nr. 49 vom 09.12.2013)

Stand: 30.09.2021

Maßstab 1 : 5.000 Kartenblatt Nr.: 6/6

Köln, den 15.03.2022 im Auftrag

Az.: 54-HW-Frankenforstbach-Saaler Mühlenbach-  
Milchornbach gez. Wergen