


Bezirksregierung Köln





Zeughausstraße 2-10
50667 Köln

Tel. (02 21) 147 - 0
Fax (02 21) 147 - 28 79



Übersichtskarte des Überschwemmungsgebiete des Rheins im Regierungsbezirk Köln

Legende:

-  Blattschnitt der Detailkarte
-  Amtl. Stationierung gem. GSK Auflage 3C
-  ergänzend vorläufig gesichertes Überschwemmungsgebiet des Rheins
-  festgesetztes Überschwemmungsgebiet des Rheins (s. Amtsblatt Nr. 11 vom 16.03.2015)

Stand: 22.12.2021

Maßstab 1 : 25.000

Köln, den 30.03.2022

Az.: 54-HWRM RL - Rheins

Kartenblatt Nr.: 1 / 1

im Auftrag
gez. Wergen