

Bezirksregierung Köln




Zeughausstraße 2-10
50667 Köln

Tel. (0221) 147-0
Fax (0221) 147-2879



Karte des Überschwemmungsgebietes des Rodebaches im Regierungsbezirk Köln

Legende:

-  **8+000** Amtl. Stationierung gem. GSK Auflage 3C
-  Überschwemmungsgebiet
-  Überschwemmungsgebiet in den Niederlanden (nachrichtlich dargestellt)

Maßstab 1 : 5.000

Kartenblatt Nr.: 5 / 14

Köln, den 20.08.2012

Az.: HW-Maas-Rodebach

gez. Gisela Walsken
(Regierungspräsidentin)