

## Bezirksregierung Köln




Zeughausstraße 2-10  
50667 Köln

Tel. (02 21) 147 - 0  
Fax (02 21) 147 - 28 79



### Übersichtskarte des Überschwemmungsgebietes der Wurm im Regierungsbezirk Köln

Legende:

-  Blattschnitt der Detailkarten
-  Amtl. Stationierung gem. GSK Auflage 3C
-  Überschwemmungsgebiet

Stand: 29.10.2019

Maßstab 1 : 25.000

Kartenblatt Nr.: 2 / 4

Köln, den 29.10.2019

im Auftrag

Az.: 54-HW-Wurm

(Schaffeldt)