


**Bezirksregierung Köln**




Zeughausstraße 2-10  
50667 Köln

Tel. (02 21) 147 - 0  
Fax (02 21) 147 - 28 79



**Übersichtskarte des  
Überschwemmungsgebietes des Eipbaches  
im Regierungsbezirk Köln**

Legende:

-  Blattsnitte der Detailkarten
-  Amtl. Stationierung gem. GSK Auflage 3B
-  Überschwemmungsgebiet

Stand: 16.12.2011  
Die gestalterisch aktualisierte Karte zeigt das mit Verordnung vom 16.12.2011 festgesetzte Überschwemmungsgebiet.

Maßstab 1 : 25.000  
Kartenblatt Nr.: 1 / 1

Köln, den 25.01.2021  
Az.: 54-ÜSG Si - Eipbach

im Auftrag  
gez. Wergen