

Bezirksregierung Köln




Zeughausstraße 2-10
50667 Köln

Tel. (02 21) 147 - 0
Fax (02 21) 147 - 28 79



Übersichtskarte des Überschwemmungsgebietes des Hanfbachs im Regierungsbezirk Köln

Legende:

-  Blattsnitte der Detailkarten
-  Amtl. Stationierung gem. GSK Auflage 3C
-  Überschwemmungsgebiet

Stand: 25.10.2011
Die gestalterisch aktualisierte Karte zeigt das mit Verordnung vom 20. August 2012 festgesetzte Überschwemmungsgebiet.

Maßstab 1 : 25.000

Kartenblatt Nr.: 1 / 1

Köln, den 16.02..2021

im Auftrag

Az.: 54-HW-HWRM-RL-Hanfbach

gez. Wergen