

## Bezirksregierung Köln




Zeughausstraße 2-10  
50667 Köln

Tel. (02 21) 147 - 0  
Fax (02 21) 147 - 28 79



### Übersichtskarte des Überschwemmungsgebietes des Holzbaches und des Dresbaches im Regierungsbezirk Köln

#### Legende:

-  **8+000** Amtl. Stationierung gem. GSK Auflage 3C
-  Überschwemmungsgebiet
-  Blattschnitt der Detailkarte

Stand: 15.01.2020

Maßstab 1 : 25.000

Kartenblatt Nr.: 1 / 1

Köln, den 15.01.2020

im Auftrag

Az.: 54-HW-Holzbach/Dresbach

gez. Wergen