




**Bezirksregierung Köln**  
 Zeughausstraße 2-10 Tel. (0221) 147-0  
 50667 Köln Fax (0221) 147-2879



**Karte des Überschwemmungsgebietes der Kürtener Sülz im Regierungsbezirk Köln**

- Legende:
-  Blattschnitt der Detailkarten
  -  8+000 Amtl. Stationierung gem. GSK Auflage 3C
  -  Überschwemmungsgebiet

Stand: 05.09.2012  
 Maßstab 1 : 25.000 Kartenblatt Nr.: 1 / 1  
 Köln, den gez. Walsken  
 Az.: 54-HW-Kürtener Sülz (Regierungspräsidentin)