




Bezirksregierung Köln
 Zeughausstraße 2-10 Tel. (0221) 147-0
 50667 Köln Fax (0221) 147-2879



Karte des Überschwemmungsgebietes der Sülz im Regierungsbezirk Köln

- Legende:
-  Blattschnitt der Detailkarten
 -  8-1800 Amtl. Stationierung gem. GSK Auflage 3C
 -  Überschwemmungsgebiet

Stand: 27.09.2013
 Maßstab 1 : 25.000 Kartenblatt Nr.: 2 / 2
 Köln, den 27.09.2013 im Auftrag
 Az.: 54-HW-Sülz gez. St. Neumann