




**Bezirksregierung Köln**   
 Zeughausstraße 2-10 Tel. (0221) 147-0  
 50667 Köln Fax (0221) 147-2879

Karte des Überschwemmungsgebietes  
 des Wissersbach  
 im Regierungsbezirk Köln

Legende:  
 8+500 Amtl. Stationierung gem. GSK Auflage 3C  
 Überschwemmungsgebiet

Stand: 18.10.2012

Maßstab 1 : 5.000 Kartenblatt Nr.: 2 / 4

Az.: 54 - HWRM-RL - Wissersbach Im Auftrag  
 gez. St. Neumann